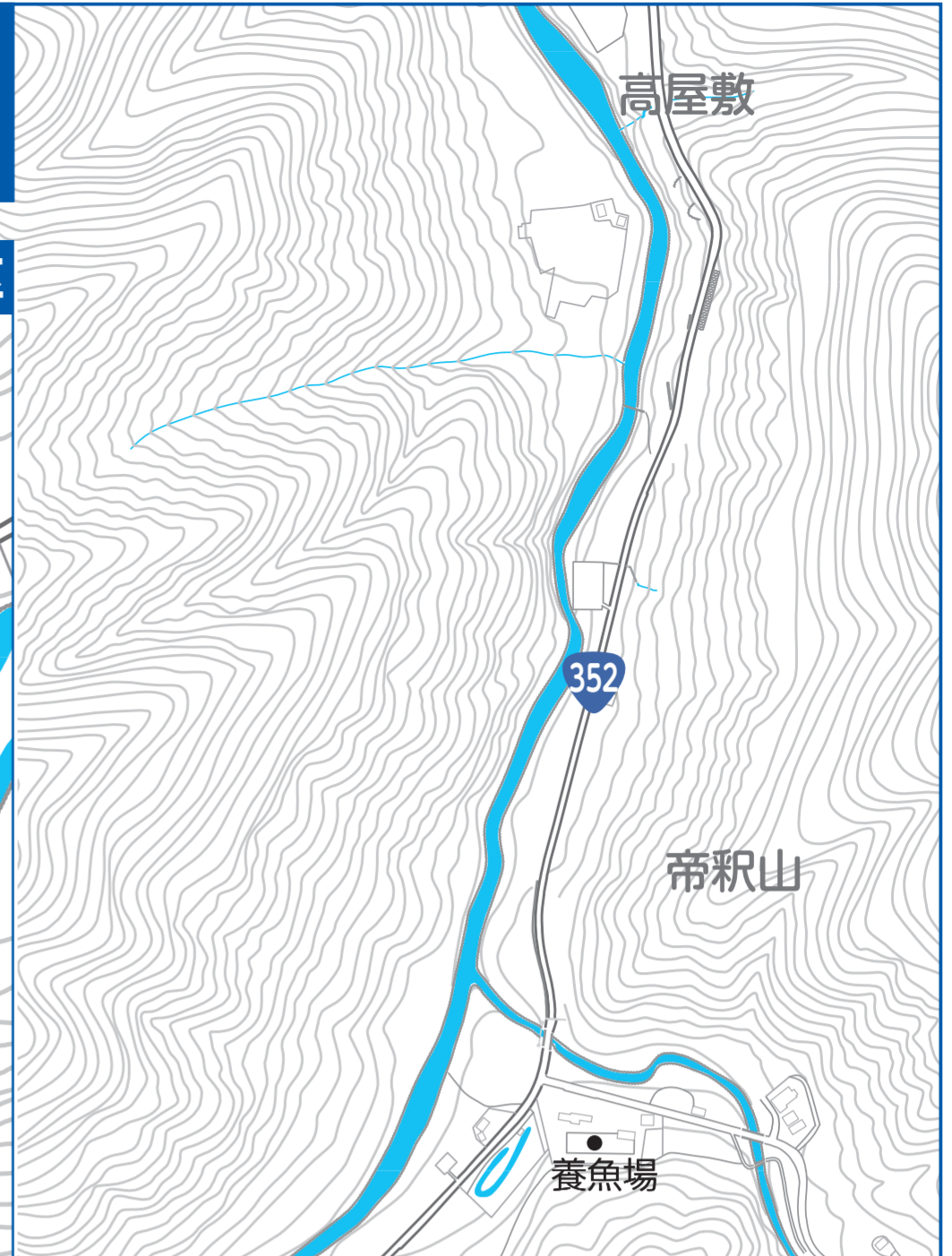
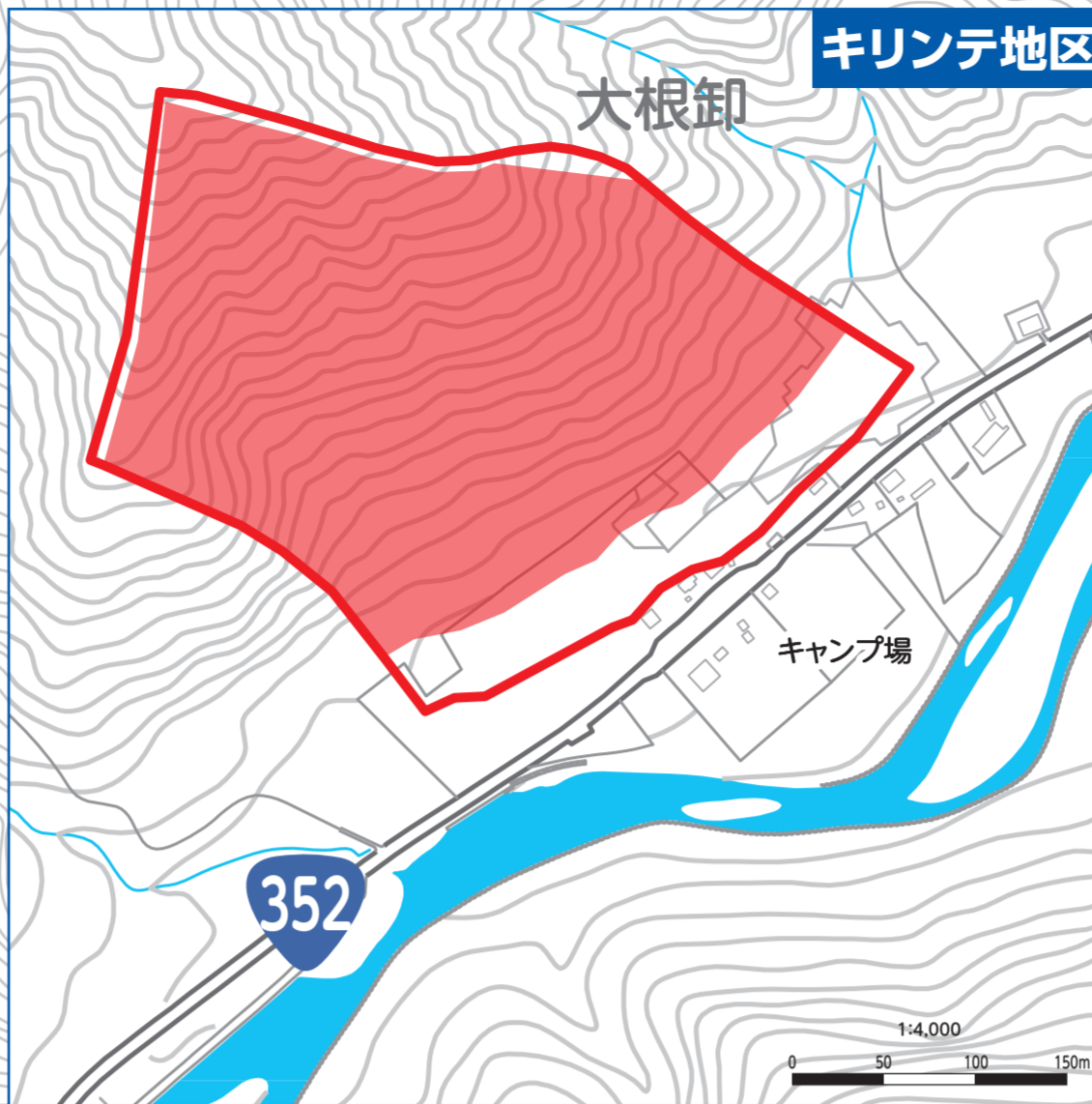


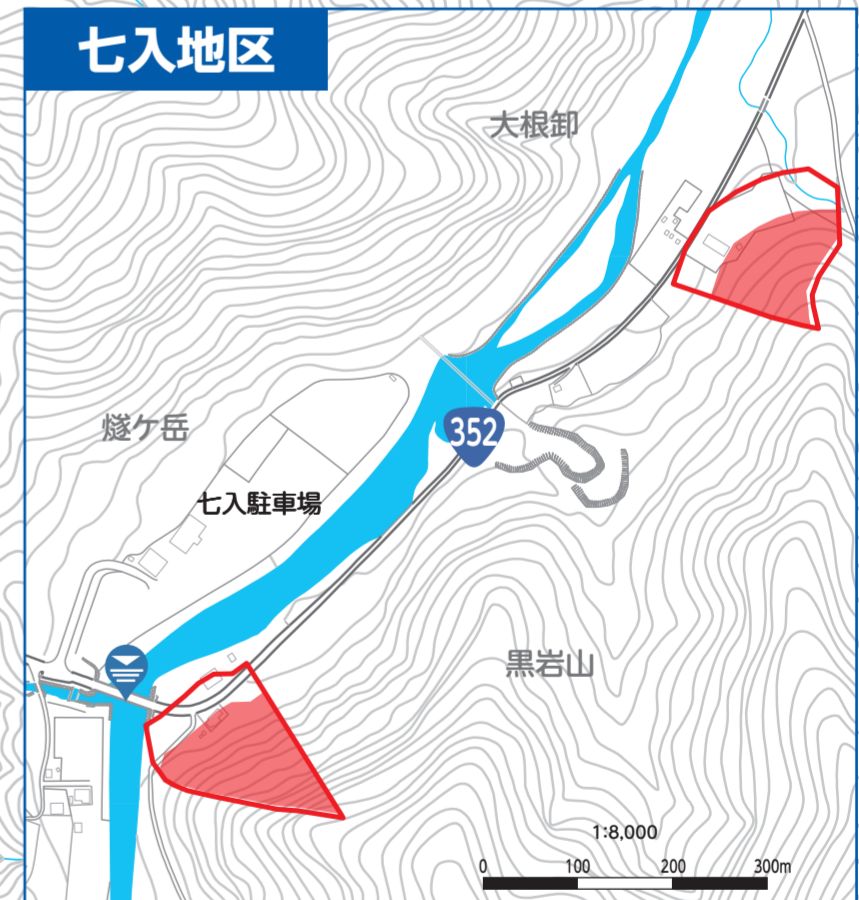
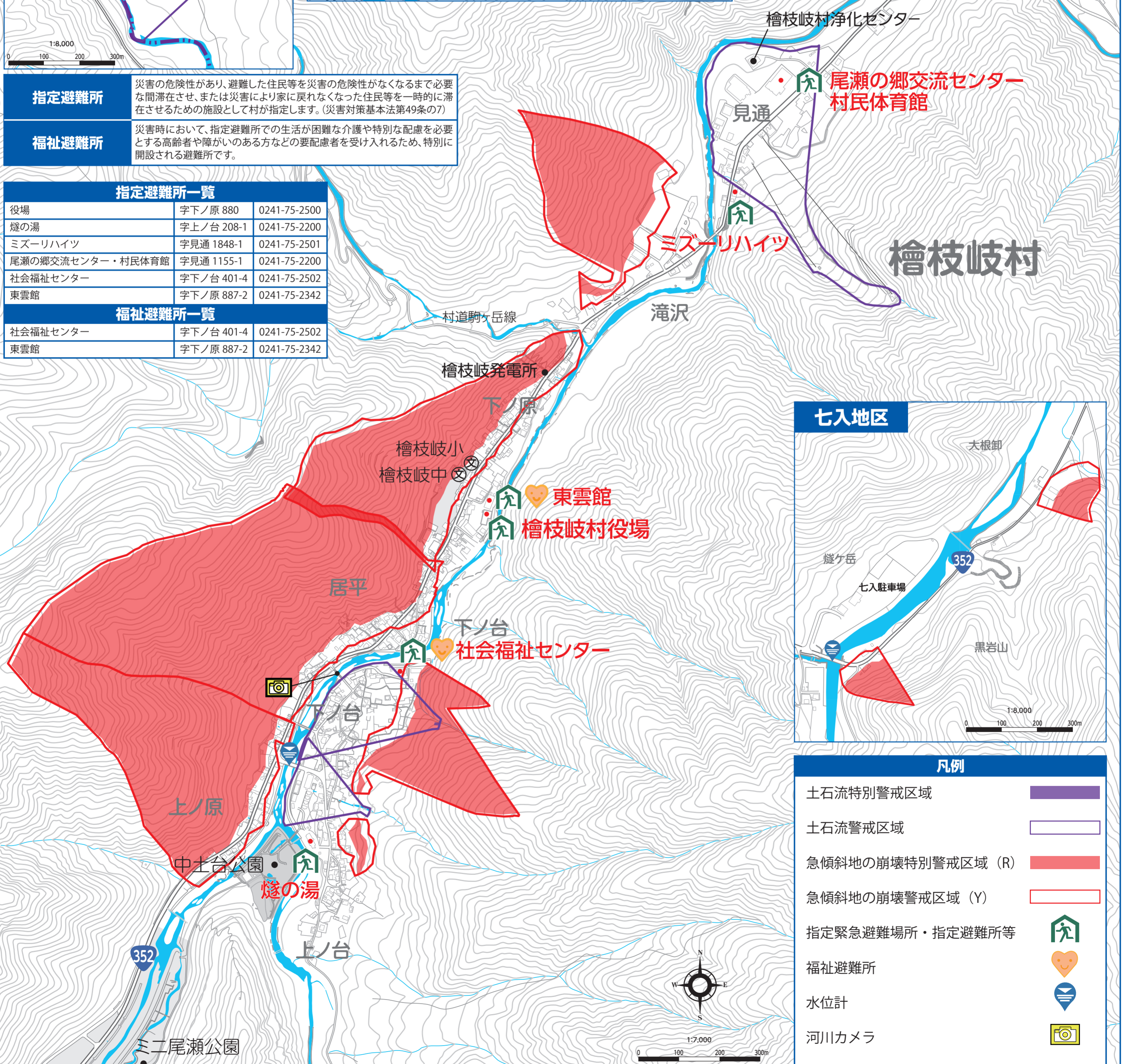
檜枝岐村 防災マップ



指定避難所 災害の危険性があり、避難した住民等を災害の危険性がなくなるまで必要な間滞在させ、または災害により家に戻れなくなった住民等を一時的に滞在させるための施設として村が指定します。(災害対策基本法第49条の7)

福祉避難所 災害時において、指定避難所での生活が困難な介護や特別な配慮を必要とする高齢者や障がいのある方などの要配慮者を受け入れるため、特別に開設される避難所です。

指定避難所一覧		
役場	字下ノ原 880	0241-75-2500
燧の湯	字上ノ台 208-1	0241-75-2200
ミズーリハイツ	字見通 1848-1	0241-75-2501
尾瀬の郷交流センター・村民体育館	字見通 1155-1	0241-75-2200
社会福祉センター	字下ノ台 401-4	0241-75-2502
東雲館	字下ノ原 887-2	0241-75-2342
福祉避難所一覧		
社会福祉センター	字下ノ台 401-4	0241-75-2502
東雲館	字下ノ原 887-2	0241-75-2342



凡例	
土石流特別警戒区域	
土石流警戒区域	
急傾斜地の崩壊特別警戒区域 (R)	
急傾斜地の崩壊警戒区域 (Y)	
指定緊急避難場所・指定避難所等	
福祉避難所	
水位計	
河川カメラ	

「この地図は、檜枝岐村長の承認を得て、同村発行の1/2,500地形図を使用し、調整したものである。(承認番号30産第177号)」 「この地図は、福島県の測量成果を使用したものである。(平成30年3月2日付け29森第342号にて承認)」 「この地図の作成に当たっては、国土地理院長の承認を得て、同院発行の50万分1地方図、2万5千分1地形図、数値地図50mメッシュ(標高)を使用した。(承認番号R2JHs293-1347号、R2JHs 294-607号)」 (禁無断複写複製) ©2023 ZENRIN CO.,LTD.

